



440/24/2025



MVCRX08AT1DS
prvotní identifikátor

odbor správy majetku
P. O. Box 155/OSM
140 21 Praha 4

Č. j. MV- 4498-2/OSM-2025

Praha 13. ledna 2025

Počet listů: 4

Přílohy: 2/el.

VEŘEJNÁ VYHLÁŠKA OPATŘENÍ OBECNÉ POVAHY

Ministerstvo vnitra České republiky, odbor správy majetku, jako věcně příslušný správní orgán podle § 36 odst. 1 a 2 zákona č. 283/2021 Sb., stavební zákon, ve znění pozdějších předpisů (dále jen „stavební zákon“), v souladu s ustanovením § 171 a násl. zákona č. 500/2004 Sb., správní řád, ve znění pozdějších předpisů (dále jen „správní řád“),

vydává

opatření obecné povahy, kterým ve správním obvodu obce Hlohová vymezuje území, v němž v zájmu zajištění bezpečnosti státu

- vydává závazné stanovisko pro účely povolení záměru,
- vydává vyjádření k návrhu zadání územně plánovací dokumentace (dále jen „ÚPD“) a stanovisko k návrhu ÚPD nebo její změny, dotýká-li se vymezeného území,
- může se vyjádřit k nezbytným úpravám u již zřízených staveb nebo uplatnit požadavky na nezbytné úpravy.

Opatření obecné povahy se vydává bez řízení o jeho návrhu a nabývá účinnosti dnem vyvěšení veřejné vyhlášky na úřední desce Ministerstva vnitra.

Toto zájmové území je vymezeno polygonem č. 24, který je tvořen spojnicemi bodů se souřadnicemi (WGS84):

bod	X	Y	bod	X	Y
1	49.52761473	13.08010455	8	49.52909351	13.08690785
2	49.52875756	13.07956262	9	49.52785595	13.08657531
3	49.53047941	13.08057429	10	49.52650955	13.08457665
4	49.53068119	13.08238476	11	49.52628339	13.08276292
5	49.53099404	13.08339182	12	49.52668089	13.08140089
6	49.53117812	13.08378239	13	49.52761473	13.08010455
7	49.53063964	13.08559442			

Situační výkres vymezeného území a vyznačení v katastrální mapě ve správním obvodu shora uvedené obce jsou přílohami tohoto opatření obecné povahy a tvoří nedílnou součást výroku.

ODŮVODNĚNÍ

Podle § 12 zákona č. 2/1969 Sb., o zřízení ministerstev a jiných ústředních orgánů státní správy ČR, ve znění pozdějších předpisů, zajišťuje Ministerstvo vnitra ČR (dále jen „MV“) v rámci vnitřní bezpečnosti státu např. krizové řízení, civilní nouzové plánování, ochranu obyvatelstva a integrovaný záchranný systém (dále jen „IZS“), komunikační síť pro Policii České republiky, složky IZS a územní orgány státní správy a provozuje informační systém pro nakládání s utajovanými informacemi mezi orgány veřejné moci. MV rovněž plní koordinační úlohu pro komunikační technologie.

Pro zajištění bezpečnosti (omezení stávajících i potenciálních hrozeb) se MV efektivně připravuje řešit možná ohrožení, posuzuje rizika a iniciuje plánování a přijímání preventivních opatření s cílem snížit možnosti vzniku mimořádných událostí a krizových situací. V této souvislosti využívá řadu nástrojů.

Z ustanovení § 36 stavebního zákona vyplývá, že MV vymezí opatřením obecné povahy území, v němž v zájmu zajišťování bezpečnosti státu: a) vydává závazné stanovisko pro účely povolení záměru, b) vydává vyjádření k návrhu zadání ÚPD a stanovisko k návrhu ÚPD nebo její změny, dotýká-li se vymezeného území, c) může se vyjádřit k nezbytným úpravám u již zřízených staveb nebo uplatnit požadavky na nezbytné úpravy. Náklady spojené s požadavky na nezbytné úpravy nese MV.

Vymezené území pro bezpečnost státu se vymezuje v nezbytném rozsahu, který je dán veřejným zájmem na zachování činnosti státu v oblasti bezpečnosti a pro zachování funkčnosti staveb a území pro bezpečnost státu určených. Důvodnost vymezení území je dána zachováním funkčnosti a činnosti, které spočívá zejména v ochraně a zajištění zájmů organizačních složek státu zajišťujících bezpečnost státu při územním rozvoji, zřizování nových staveb, změnou stávajících a při použití stavební mechanizace v zájmovém území MV, v zajištění fyzické bezpečnosti staveb a pozemků určených pro bezpečnost státu a ve využívání technologií, které jsou pro tuto činnost nezbytné.

V daném případě je zájmové území pro bezpečnost státu vymezeno ve správním obvodu obce Hlohová, polygonem č. 24, který je tvořen spojnicemi bodů v souřadnicovém systému WGS84. Výpis souřadnic těchto bodů je uveden ve výrokové části tohoto opatření obecné povahy. Grafickou přílohu opatření obecné povahy tvoří situační výkres vymezeného území a vyznačení předmětného polygonu v katastrální mapě.

Vzhledem k tomu, že se podle § 36 odst. 2 stavebního zákona vydává toto opatření obecné povahy bez řízení o jeho návrhu, přistoupilo MV k vymezení území tak, jak je shora uvedeno.

POUČENÍ

Ve smyslu ustanovení § 36 odst. 2 stavebního zákona **opatření obecné povahy nabývá účinnosti dnem vyvěšení veřejné vyhlášky**. Dnem vyvěšení je den vyvěšení na úřední desce správního orgánu, který písemnost doručuje. Podle ustanovení § 173 odst. 2 správního řádu nelze proti opatření obecné povahy podat opravný prostředek.

Soulad opatření obecné povahy s právními předpisy lze podle ustanovení § 174 odst. 2 správního řádu posoudit v přezkumném řízení (ustanovení § 94 a násl. správního řádu). Usnesení o zahájení přezkumného řízení lze vydat do jednoho roku od účinnosti opatření.

Ing. Miroslav Konopecký
ředitel odboru

otisk úředního razítka

Vyřizuje: Ing. Jakub Hlava, Ph.D.
tel: 974 849 358
mobil: 603 191 422
e-mail: jakub.hlava@mv.gov.cz

Přílohy:

- 1) Situační výkres vymezeného území ve správním obvodu obce v měřítku 1 : 10 000
- 2) Umístění vymezeného území v katastrální mapě v měřítku 1 : 2 880

Toto opatření obecné povahy vč. příloh musí být vyvěšeno na úřední desce Ministerstva vnitra po dobu nejméně 15 dnů a současně zveřejněno způsobem umožňujícím dálkový přístup podle věty druhé § 25 odst. 2 správního řádu. Pro počítání lhůt je rozhodující datum vyvěšení veřejné vyhlášky na úřední desce Ministerstva vnitra.

Vyvěšeno dne:

Sejmuto dne:

.....
Podpis a razítko oprávněné osoby
potvrzující vyvěšení a zveřejnění

.....
Podpis a razítko oprávněné osoby
potvrzující sejmutí

S potvrzeným datem vyvěšení a sejmutí bude opatření obecné povahy zasláno zpět správnímu orgánu, tj. Ministerstvu vnitra, odboru správy majetku.

Toto opatření obecné povahy vč. příloh musí být vyvěšeno na úřední desce Obecního úřadu Hlohová po dobu nejméně 15 dnů a současně zveřejněno způsobem umožňujícím dálkový přístup podle věty druhé § 25 odst. 2 správního řádu.

Vyvěšeno dne: 15. 1. 2025

Sejmuto dne: 5. 2. 2025

Razítko, podpis orgánu, který potvrzuje vyvěšení a sejmутí opatření obecné povahy.

Písemnost byla zároveň zveřejněna způsobem umožňujícím dálkový přístup.

OBECNÍ ÚŘAD HLOHOVÁ
345 61 STAŇKOV



S potvrzeným datem vyvěšení a sejmутí bude opatření obecné povahy zasláno zpět správnímu orgánu, tj. Ministerstvu vnitra, odboru správy majetku.


Rozdělovník

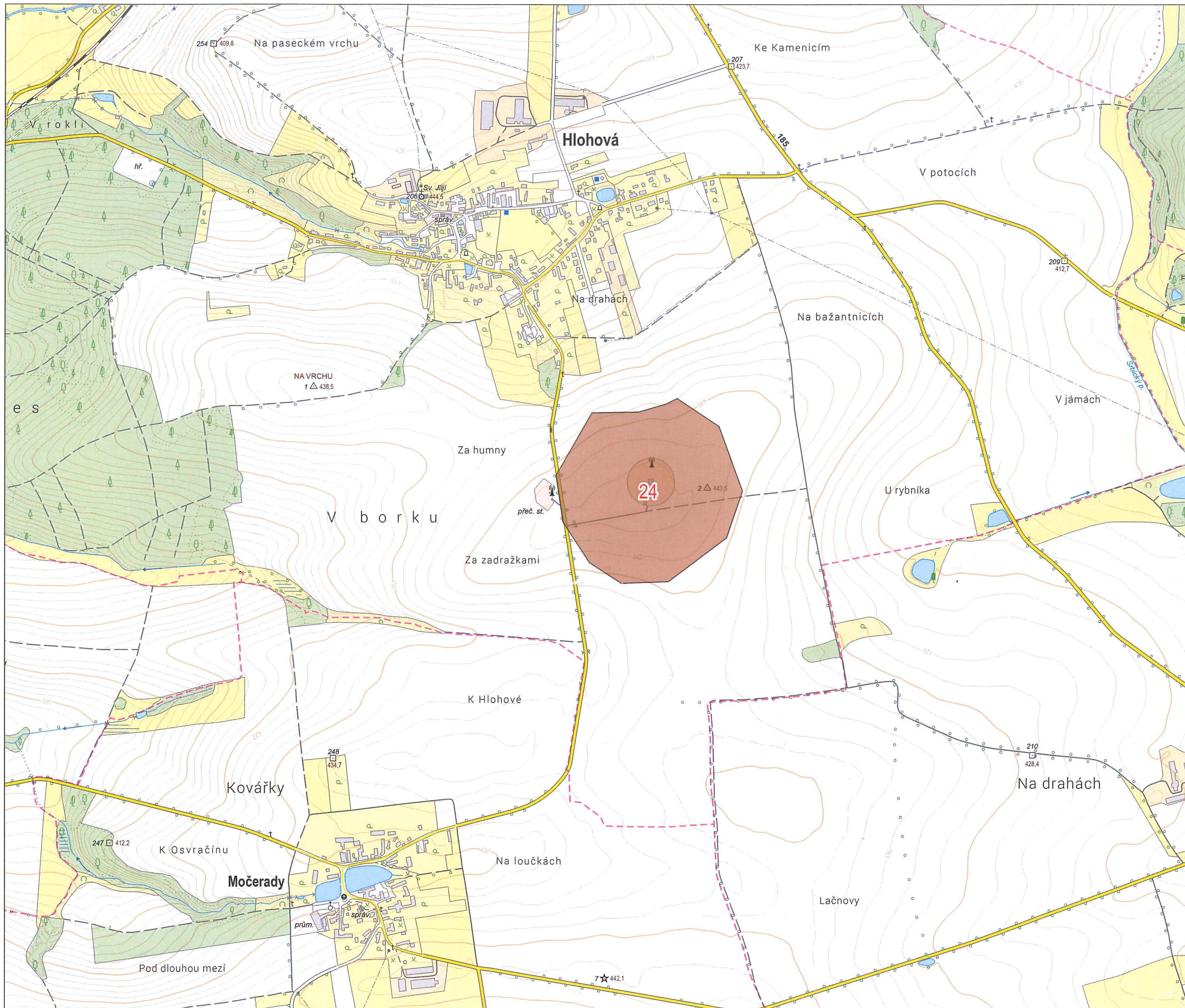
- 1) Ministerstvo vnitra ČR, Odbor komunikace, oddělení tisku a public relations – úřední deska
- 2) Obecní úřad Hlohová – úřední deska

Na vědomí

- 1) Městský úřad Staňkov, datová schránka (ID): xmub3pq
- 2) Městský úřad Horšovský Týn, datová schránka (ID): zgibvyv

SITUACE


 polygon vymezeného území
s číselným označením


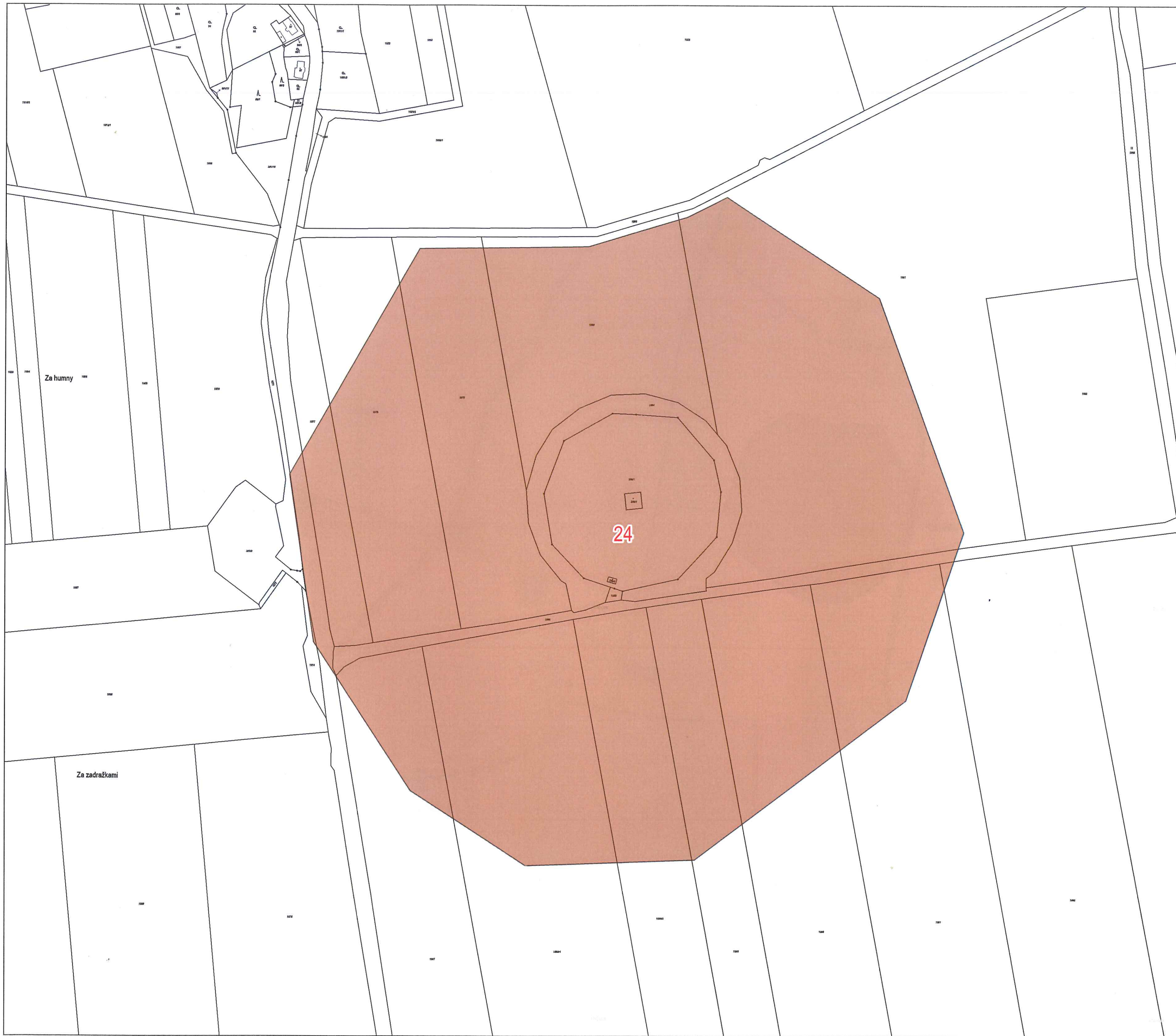


1:10 000



VÝKRES PARCELNÍ KRESBY DLE KM

 polygon vymezeného území
s číselným označením



1:2 880

